

Vue 46 : Depuis le GR 13 à proximité du château de Toury

Particularité : UP, Château de Toury, Sentier touristique (GR13).

### Commentaire :

Depuis ce point de vue, on peut remarquer un vaste openfield en premier plan dont l'horizon est ponctué de masses boisées.

Le contexte éolien avoisinant le projet est réparti de part et d'autre de cette ligne d'horizon. En ce qui concerne le projet, on peut remarquer qu'il s'inscrit dans la continuité du parc Énergie du Gâtinais, ce qui agrandit un peu l'emprise visuelle du motif éolien dans le paysage.

Cependant, l'éloignement et le nombre important de parcs visibles en arrière-plan relativisent cet effet.

**Ainsi, l'incidence est faible.**

Depuis ce point, la différence de hauteur entre les éoliennes des Ormeaux et celles d'Énergie du Gâtinais n'est pas perceptible depuis ce point, le projet des Ormeaux s'insérant dans la continuité du projet Énergie du Gâtinais.

### ÉOLIENNES:

Coordonnées de la prise de vue : Longitude 2°44'26,9

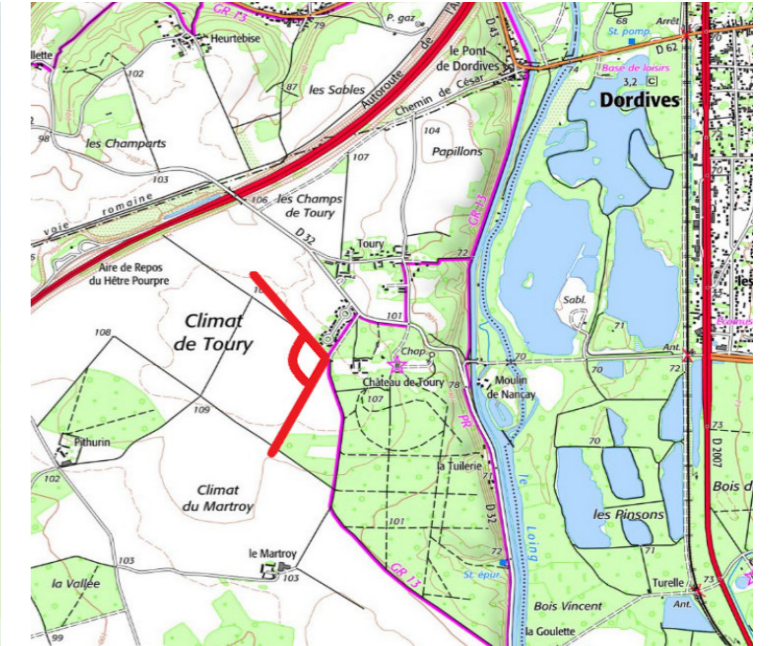
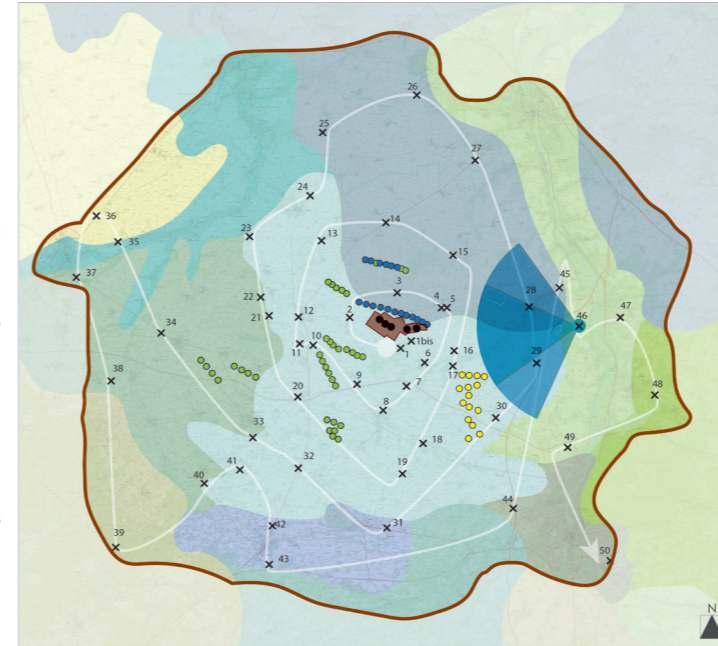
Latitude 48°07'56.1

Date de la prise de vue : 14/04/2020

Heure de la prise de vue : 11h50

Distance à l'éolienne la plus proche : 11442 m

Nombre d'éoliennes visibles : 5




### Légende :

- Parcs construits
- Parcs accordés
- Le projet
- Les projets en instruction



Photomontage - Vue initiale - 120°



Photomontage - Vue filaire - 120°



*Pour restituer le réalisme du photomontage 100°, il est vivement conseillé de l'observer*



*courbé sur un cercle de 60° à une distance d'environ 42 cm (format 2xA3)*

Vue 47 : Depuis les abords de la D62 à Dordives

Particularité : Vallée du Loing, Voie fréquentée, bourg important.

### Commentaire :

Les hauteurs du coteau du Loing, au niveau de Dordives, offrent peu d'ouvertures visuelles sur la vallée du fait des boisements qui se succèdent sur le coteau. Ici, il s'agit d'une des rares fenêtres visuelles qui permet de voir le coteau d'en face. Cependant, la perspective ne file pas plus loin. Le projet est situé en dessous de la ligne d'horizon et n'est donc pas visible.

L'incidence est nulle.

### ÉOLIENNES:

Coordonnées de la prise de vue : Longitude 2°46'43,0

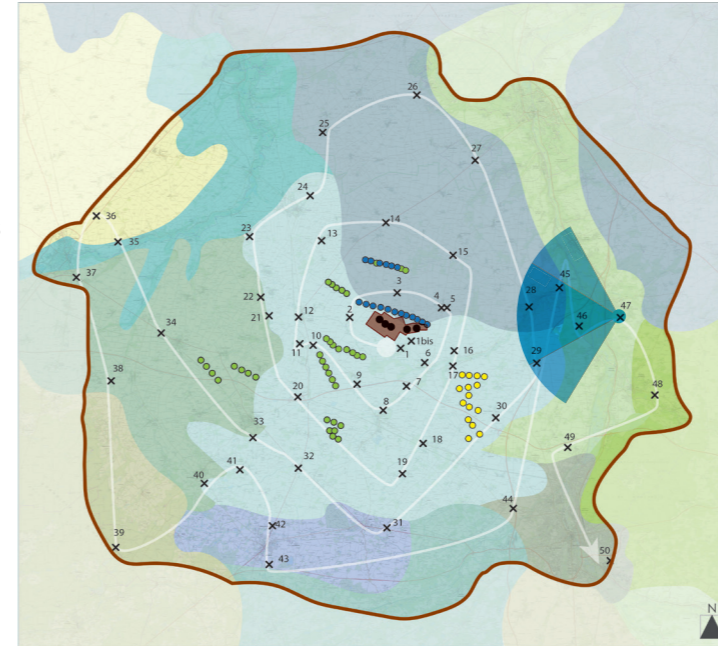
Latitude 48°08'10.9

Date de la prise de vue : 14/04/2020

Heure de la prise de vue : 12h10

Distance à l'éolienne la plus proche : - m

Nombre d'éoliennes visibles : 0



### Légende :

- Parcs construits
- Parcs accordés
- Le projet
- Les projets en instruction



Photomontage - Vue initiale - 120°



Photomontage - Vue filaire - 120°





*courbé sur un cercle de 60° à une distance d'environ 42 cm (format 2XA3)*



Vue 48 : Depuis l'entrée Est de Ferrières-en-Gâtinais sur la D32

Particularité : UP, voie fréquentée

### Commentaire :

Cette vue se situe sur le coteau nord du cléry, un affluent du Loing. Cependant, la vue n'est pas dégagée pour autant, du fait de la silhouette urbaine de Ferrières-en-Gâtinais et de la végétation dense qui l'accompagne. À ce niveau, le projet est situé en arrière-plan de la silhouette de bourg et n'est pas visible.

Ainsi l'incidence est nulle.

### ÉOLIENNES:

Coordonnées de la prise de vue : Longitude 2°48'42,1

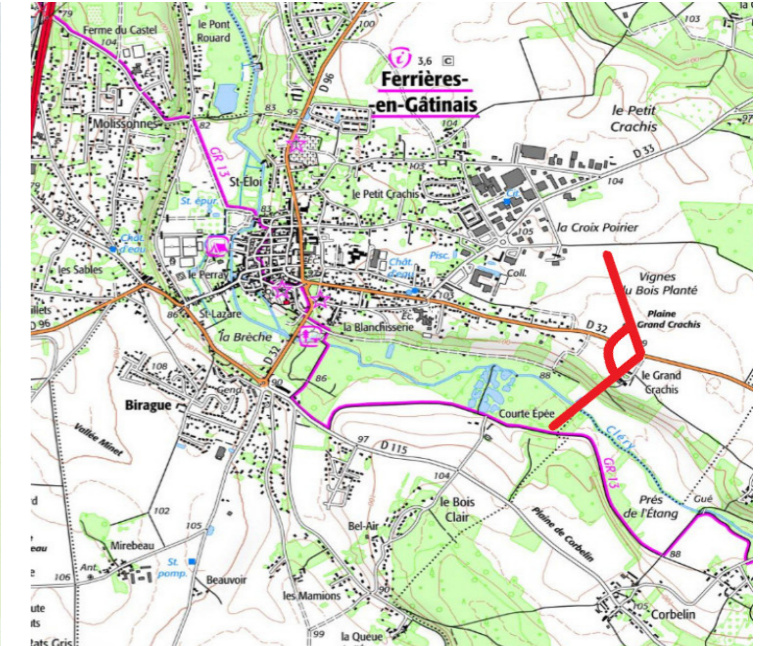
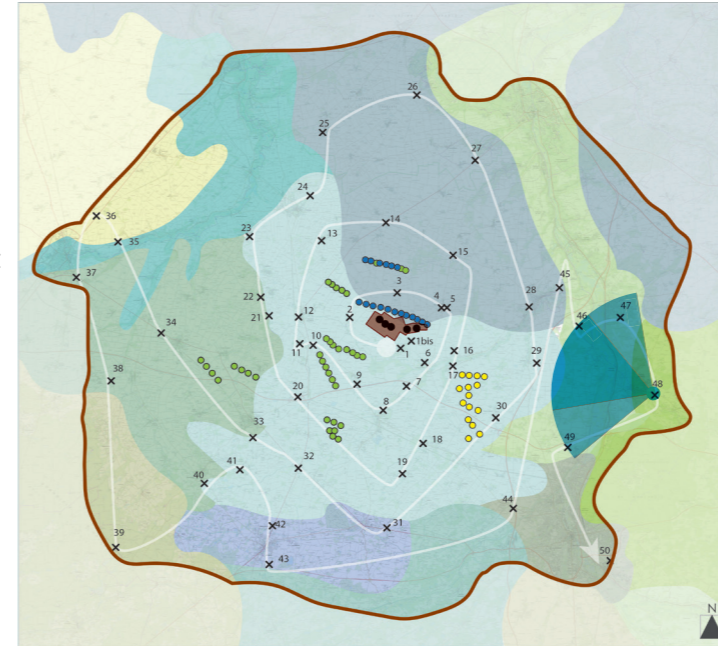
Latitude 48°05'14.6

Date de la prise de vue : 14/04/2020

Heure de la prise de vue : 12h28

Distance à l'éolienne la plus proche : - m

Nombre d'éoliennes visibles : 0



### Légende :

- Parcs construits
- Parcs accordés
- Le projet
- Les projets en instruction



Photomontage - Vue initiale - 120°



Photomontage - Vue flaire - 120°



*Pour restituer le réalisme du photomontage 100°, il est vivement conseillé de l'observer*



*courbé sur un cercle de 60° à une distance d'environ 42 cm (format 2xA3)*